




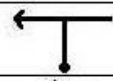





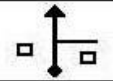



















## PLANILHA DE NAVEGAÇÃO – SUPERANDO LIMITES

### 1ª Parte: Sto Antônio do Descoberto a Corumbá de Goiás

Nr	Km Percorrida	Tulipa	Observação
0	0		<b>INÍCIO NA IGREJA MATRIZ</b> Vire a esquerda no cruzamento da Av. Goiás <b>Siga pela GO-225</b>
1	1,6		Seguir em frente Trevo
2	8,1		Seguir à esquerda Placa Projeto Cardume-Início estrada de terra <b>CUIDADO AO ATRAVESSAR A PISTA</b>
3	9,7		Seguir à esquerda Placa Projeto Cardume
4	10,7		Seguir à direita Placa Acampin
5	12,1		Seguir à esquerda Placa Acampin
6	13,6		Seguir à direita Placa Acampin Porteira
7	14,7		Seguir à esquerda Placa Antinha Placa Chácara Santa Luzia Nr 10
8	14,9		Seguir em frente
9	16,7		Seguir em frente Sítio Lacerda
10	17,2		Seguir à esquerda

Nr	Km Percorrida	Tulipa	Observação	Km Faltando
11	19,0		Seguir à esquerda Porteira branca <b>DESCIDA PERIGOSA</b>	55,9
12	19,4		Seguir em frente Ponte de madeira	55,5
13	19,8		Seguir à direita <b>ATENÇÃO</b>	55,1
14	20,2		Seguir em frente Ponte de concreto sobre o Rio Areia <b>Chácara e BAR do Vilmo</b>	50,5
15	24,8		Seguir em frente	48,3
16	27		Seguir à esquerda	47,3
17	28,0		Seguir em frente Casa de fazenda	47,2
18	28,1		Seguir em frente Ponte de madeira – Subida do tobogã	45,8
19	29,5		Placa Fazenda Fartura Porteira	44,5
20	30,8		Seguir em frente	43,6
21	31,7		Seguir à direita Placa Fazenda São João	37,9
22	37,4		Seguir em frente Placa Hotel Fazenda Cabugi	37,3
23	38,0		Seguir em frente Placa Fazenda Santa Barbara	36,3
24	39,0		Siga em frente Caixa d' água redonda	35,9
25	39,4		Siga em frente Ponte de concreto <b>SEM PROTEÇÃO LATERAL</b>	33,7

Nr	Km Percorrida	Tulipa	Observação	Km Faltado
26	41,6		Vire a direita no balão Asfalto Placa "OLHOS D`AGUA"	27,7
27	47,6		Siga em frente Placa Fazenda Boa Esperança	25,1
28	50,2		Siga pela esquerda Placa Corumbá de Goiás <b>BIROSCA DO "SEU BOTINHA"</b>	25,0
29	53,7		Seguir em frente Ponte de concreto RIBEIRÃO DO OURO	21,6
29	54,8		Seguir em frente Fazenda Santa Mônica	20,5
30	56,6		Seguir à esquerda Fazenda Santa Maria	18,7
31	58,7		Seguir em frente Ponte de concreto	16,6
32	61,0		Seguir em frente Fazenda Congonhas dos Alves	14,3
33	64,8		Seguir em frente Ponte de concreto	10,5
34	65,2		Seguir em frente Bosque das mangueiras	10,1
35	68,2		Seguir em frente	7,1
36	68,4		Seguir em frente	6,9
37	73,9		Seguir em frente Início do asfalto Chegada a Corumbá <b>CUIDADO - DESCIDA COM BURACOS E ONDULAÇÕES</b>	1,4
38	76,0		<b>POSTO E RESTAURANTE BR-414 CORUMBÁ DE GOIÁS FIM DA PRIMEIRA PARTE</b>	0,0

## 2ª Parte: Corumbá a Pirenópolis

Nr	Km Percorrida	Tulipa	Observação	Km Faltado
0	0		<b>Posto BR-414</b>	22,2
1	0,2		Seguir à esquerda na rodovia Trevo <b>CUIDADO</b>	22,0
2	0,6		Seguir à direita Saindo da rodovia Subidão	21,6
3	1,3		Seguir em frente Início da estrada de terra	21,0
4	4,3		Seguir à direita	18,0
5	4,9		Seguir à esquerda	17,4
6	7,6		Seguir à direita	14,8
7	8,0		Seguir em frente Construção	14,3
8	8,5		Seguir em frente <b>DESCIDA PERIGOSA</b>	13,8
9	9,3		Seguir em frente Ponte	12,9
10	9,65		Seguir à direita	12,7
11	10,0		Seguir à direita Mata burro	12,3
12	10,7		Seguir em frente Mata burro	11,7
13	11,2		Seguir em frente Porteira com placa "Não Deixe Aberto Obrigado"	11,1
14	12,1		Seguir à esquerda	10,1
15	12,3		Seguir à direita Porteira	9,9
16	12,5		Seguir em frente Porteira	9,7
17	12,8		Seguir em frente Porteira Início do single track-Carro até aqui	9,4
18	12,9		Seguir em frente Ponte	9,3
19	13,0		Seguir em frente Início da descida no single track <b>CUIDADO-PEDRAS SOLTAS</b>	9,2

Nr	Km Percorrida	Tulipa	Observação	Km Faltado
20	14,0		Seguir em frente Porteira-Carro até aqui Saída do vale-Fim do single track	8,2
21	14,1		Seguir em frente Porteira OMNI	8,1
22	14,3		Seguir em frente Ponte e Porteira	7,9
23	14,4		Seguir em frente	7,8
24	14,7		Seguir à direita	7,5
25	14,9		Seguir em frente	7,3
26	15,1		Seguir em frente Córrego	7,1
27	15,6		Seguir em frente	6,6
28	18,7		Seguir à esquerda Pegar a rodovia Placa Restaurante Pedreiras <b>CUIDADO-TRAVESSIA DA PISTA</b>	3,8
29	20,3		Seguir em frente Trevo de entrada de Pirenópolis Segue em avenida de mão dupla	2,1
30	21,5		Seguir à direita Igreja	0,7
31	22,1		Seguir à esquerda (na contra-mão) Praça do coreto Descida da "rua do álcool"	0,1
33	22,2		<b>Pousada Vivenda Verde</b> <b>Fim da trilha</b>	0